











## COMUNE DI LODRINO - RETE ECOLOGICA REGIONALE

- |  |   |   |                                    |
|--|---|---|------------------------------------|
|  | Elementi di primi livello della RER                           |  | Varco da deframmentare             |
|  | Elemento di secondo livello della RER                         |  | Varco da tenere e da deframmentare |
|  | elementi_idrici_brescia                                       |  | Varco da tenere                    |
|  | Corridoi regionali primari ad alta antropizzazione            |  | gangli_polygon                     |
|  | Corridoi regionali primari a bassa o moderata antropizzazione |  | comuni_ct10_terra                  |

