




Comunità Montana di Valle Trompia

Provincia di Brescia

Piano di Emergenza Intercomunale di Protezione Civile della Comunità Montana di Valle Trompia

(ai sensi della D.G.R. VIII/4732 del 16 maggio 2007 e s.m.i.)








Comune di Lodrino

Aggiornamento 2017





ANALISI DEL RISCHIO

Caduta massi Monte Palo
Loc. Stalletto
Scenario CM01



MODELLO DI INTERVENTO

-  Punti di monitoraggio idraulico
-  Cancelli sulla viabilità
-  Vie di fuga







POTENZIALI BERSAGLI

-  Pericolo basso
-  Pericolo medio
-  Pericolo alto
-  Edifici a rischio isolamento


PERICOLO IDROGEOLOGICO

-  Zona 1 ex L.267/98
-  Zona 2 ex L.267/98


STRUTTURE STRATEGICHE

-  Struttura istituzionale
-  Struttura operativa
-  Struttura di accoglienza o ricovero
-  Struttura sanitaria
-  Struttura di stoccaggio materiali
-  Struttura rilevante



VIABILITA'

-  Viabilità principale

PUNTI DI ACCESSIBILITA'

-  Punto di atterraggio elicotteri

SUPERFICI STRATEGICHE

-  Area di accoglienza o ricovero
-  Area di attesa

A01 - Sigla identificativa

S01 - Sigla identificativa

Redazione a cura di
Ecometrics S.r.l.
Spin-Off dell'Università
Cattolica del Sacro Cuore

